

# ΕΦΗΜΕΡΙΣ ΤΗΣ ΚΥΒΕΡΝΗΣΕΩΣ

## ΤΟΥ ΒΑΣΙΛΕΙΟΥ ΤΗΣ ΕΛΛΑΔΟΣ

ΕΝ ΑΘΗΝΑΙΣ  
ΤΗ 6 ΜΑΪΟΥ 1966

ΤΕΥΧΟΣ ΤΕΤΑΡΤΟΝ

ΑΡΙΘΜΟΣ ΦΥΛΛΟΥ  
70

### ΠΕΡΙΕΧΟΜΕΝΑ

#### ΠΟΛΕΟΔΟΜΙΑ Β. ΔΙΑΤΑΓΜΑΤΑ

- Περί τροποποίησης και επέκτασης του ρυμοτομικού σχεδίου Κερατσινίου (Πειραιώς) και καθορισμού των όρων και περιορισμών δομής των οικοπέδων αυτού..... 1
- Περί τροποποίησης του ρυμοτομικού σχεδίου Δήμου 'Αμπελοκήπων Θεσσαλονίκης . . . . . 2
- Περί τροποποίησης και επέκτασης του ρυμοτομικού σχεδίου Χαϊδαρίου ('Αττικής) . . . . . 3
- Περί τροποποίησης του ρυμοτομικού σχεδίου Κατακόλου ('Ηλείας) . . . . . 4
- ΔΙΟΡΘΩΣΕΙΣ ΗΜΑΡΤΗΜΕΝΩΝ**
- Διόρθωση ήμαρτημένων εις την υπ' αριθμόν Δ. 12109) 8497)8.1.66 κοινήν απόφασιν 'Υπουργών Οικονομικών και Δημοσίων 'Εργων..... 5

#### ΠΟΛΕΟΔΟΜΙΑ Β. ΔΙΑΤΑΓΜΑΤΑ

Περί τροποποίησης και επέκτασης του ρυμοτομικού σχεδίου Κερατσινίου (Πειραιώς) και καθορισμού των όρων και περιορισμών δομής των οικοπέδων αυτού.

#### ΚΩΝΣΤΑΝΤΙΝΟΣ ΒΑΣΙΛΕΥΣ ΤΩΝ ΕΛΛΗΝΩΝ

'Εχοντες υπ' όψιν τας διατάξεις του από 17 'Ιουλίου 1923 Ν. Διατάγματος «περί σχεδίων πόλεων κλπ.», ως μεταγενέστερος έτροπαιοτήθησαν και συμπληρώθησαν και ειδικότερον των άρθρων 3, 9 και 70 αυτού, την υπ' αριθ. Α. 93838)14.10.65 απόφασιν του 'Υπουργού Δημ. 'Εργων «περί έξουσιοδότησεως του 'Υφυπουργού Δημ. 'Εργων δι' άσκησιν άρμοδιατήτων» (Φ. Ε.Κ. 695Β') και ιδόντες τας υπ' αριθ. 96)1963, 20)1964 και 43)1964 πράξεις του Δημοτικού Συμβουλίου Κερατσινίου (Πειραιώς), την υπ' αριθ. 121)1963 γνωμοδότησιν του Συμβουλίου Δημ. 'Εργων (Τμήμα Μελετών), την υπ' αριθ. 199) 1965 γνωμοδότησιν του Συμβουλίου Δημ. 'Εργων (Τμήμα Οικισμού), ως και την υπ' αριθ. 191)1966 γνωμοδότησιν του Συμβουλίου τής 'Επικρατίας, προτάσει του 'Ημετέρου επί των Δημ. 'Εργων 'Υφυπουργού, άπεφασίσαμεν και διατάσσομεν:

'Αρθρον 1.

'Εγκρίνεται ή τροποποίησης και επέκτασις του ρυμοτομικού

σχεδίου Κερατσινίου (Πειραιώς), εις την ύπεδρον τής λεωφόρου Σαλαμίνος περιοχήν, ως έμφαίνεται εις τό, υπό του Γενικού Διευθυντού Δημ. 'Εργων τεθεωρημένον διά τής υπ' αριθ. Ε. 9329)1966 πράξεως αυτού σχετικόν πρωτότυπον διάγραμμα, υπό κλίμακα 1:500, ούτινος συνοπτικόν άγτίτυπον δημοσιεύεται κατωτέρω.

'Αρθρον 2.

Κατά τό πρόσωπον των οικοπέδων, ώκοδομημένων ή μή, των κειμένων έντός του ως άνω τροποποιουμένου και έπεκτεινόμενου σχεδίου ρυμοτομίας (άρθρον 1 του παρόντος) επιβάλλεται προκήπιον (πρασιά) πλάτους τριών (3) μέτρων, ως έν τώ αύτῷ σχεδίῳ έμφαίνεται.

'Αρθρον 3.

1. 'Ως ελάχιστα όρια έμβαδου και διαστάσεως και οικοδομικόν σύστημα των οικοπέδων, έφ' ών διά του παρόντος επέκτεινεται τό ρυμοτομικόν σχέδιον, όρίζονται οι διά τόν τομέα Α τής όμόρου περιοχής του σχεδίου 'Αγίου Γεωργίου Κερατσινίου τοιούτοι, έγκριθέντος διά του από 10 Μαρτίου 1952 Β. Διατάγματος «περί επέκτασεως του σχεδίου 'Αγίου Γεωργίου Κερατσινίου εις τας περιοχάς «Κοκκινόδραχος» και 'Αμφιάλη» (ΦΕΚ. 65Α), ήτοι.

α) 'Ελάχιστον πρόσωπον έξ (6) μέτρα.

'Ελάχιστον έάδος έπτά και πενήτηκοντα έκατοστά (7,50) μέτρα.

'Ελάχιστον έμβαδόν έκατόν δέκα (110) τετρ. μέτρα.

β) 'Ως οικοδομικόν σύστημα όρίζεται τό συνεχές.

2. 'Ως μέγιστον ποσοτόν καλύψεως, των ως άνω οικοπέδων, όρίζεται τό έγκριθέν διά του από 15 'Απριλίου 1958 Β. Διατάγματος «περί ποσοτού καλύψεως οικοπέδων τής πόλεως Πειραιώς και των περιχώρων αυτού» (ΦΕΚ. 56Α') και δή τό διά τόν τομέα Η καθοριζόμενον, ήτοι.

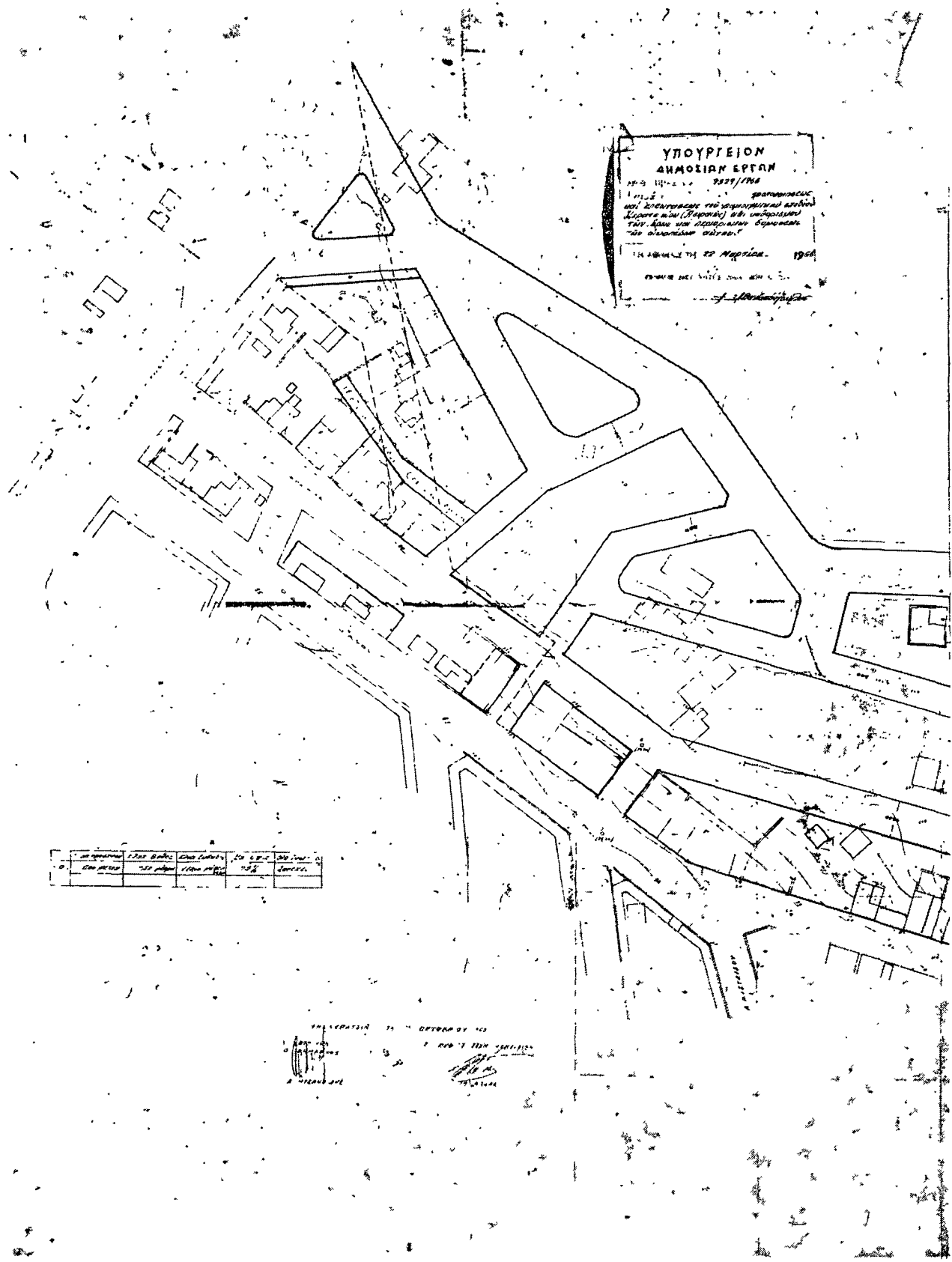
Διά μέν τά μη γωνιακά οικόπεδα εις έβδομήκοντα πέντε επί τοις έκατόν (75 οο), διά δέ τά κείμενα επί τής συναντήσεως δύο ή περισσοτέρων οδών (γωνιακά) εις όγδοήκοντα έπτά τοις έκατόν (87 οο) τής έπιφανείας αύτών.

Εις τόν αύτόν επί των Δημ. 'Εργων 'Υφυπουργόν άνατίθεμεν την δημοσίευσιν και εκτέλεσιν του παρόντος Διατάγματος.

'Εν 'Αθήναις τή 1 'Απριλίου 1966

**ΚΩΝΣΤΑΝΤΙΝΟΣ  
Β.**

Ο ΕΠΙ ΤΩΝ ΔΗΜΟΣΙΩΝ ΕΡΓΩΝ ΥΦΥΠΟΥΡΓΟΣ  
**ΑΧ. ΛΙΑΚΟΠΟΥΛΟΣ**



ΥΠΟΥΡΓΕΙΟΝ  
ΔΗΜΟΣΙΑΣ ΕΡΓΩΝ

ΠΡΩΤΟ ΤΜΗΜΑ

Φωτογραφικός  
και εδαφολογικός σχεδιασμός κτιρίων  
Εκτέλεση έργων (Μεταρκ) επί υποέργων  
των έργων επί δημοσίων έργων  
"de alioquin" αὐτῶν.

Τὸ κτίριον τῆς ἐκ. Νοσοκομ. 1966

ΚΑΘΗΜΕΡΕΝΟΝ ΕΡΓΟΝ

ΚΑΤΑ ΤΗΝ ΕΚΤΕΛΕΣΗ ΤΟΥ ΕΡΓΟΥ

ΚΑΤΑ ΤΗΝ ΕΚΤΕΛΕΣΗ ΤΟΥ ΕΡΓΟΥ

ΚΑΤΑ ΤΗΝ ΕΚΤΕΛΕΣΗ ΤΟΥ ΕΡΓΟΥ

ΚΑΤΑ ΤΗΝ ΕΚΤΕΛΕΣΗ ΤΟΥ ΕΡΓΟΥ	ΚΑΤΑ ΤΗΝ ΕΚΤΕΛΕΣΗ ΤΟΥ ΕΡΓΟΥ	ΚΑΤΑ ΤΗΝ ΕΚΤΕΛΕΣΗ ΤΟΥ ΕΡΓΟΥ	ΚΑΤΑ ΤΗΝ ΕΚΤΕΛΕΣΗ ΤΟΥ ΕΡΓΟΥ	ΚΑΤΑ ΤΗΝ ΕΚΤΕΛΕΣΗ ΤΟΥ ΕΡΓΟΥ
ΚΑΤΑ ΤΗΝ ΕΚΤΕΛΕΣΗ ΤΟΥ ΕΡΓΟΥ	ΚΑΤΑ ΤΗΝ ΕΚΤΕΛΕΣΗ ΤΟΥ ΕΡΓΟΥ	ΚΑΤΑ ΤΗΝ ΕΚΤΕΛΕΣΗ ΤΟΥ ΕΡΓΟΥ	ΚΑΤΑ ΤΗΝ ΕΚΤΕΛΕΣΗ ΤΟΥ ΕΡΓΟΥ	ΚΑΤΑ ΤΗΝ ΕΚΤΕΛΕΣΗ ΤΟΥ ΕΡΓΟΥ

ΚΑΤΑ ΤΗΝ ΕΚΤΕΛΕΣΗ ΤΟΥ ΕΡΓΟΥ

ΚΑΤΑ ΤΗΝ ΕΚΤΕΛΕΣΗ ΤΟΥ ΕΡΓΟΥ

ΚΑΤΑ ΤΗΝ ΕΚΤΕΛΕΣΗ ΤΟΥ ΕΡΓΟΥ

ΚΑΤΑ ΤΗΝ ΕΚΤΕΛΕΣΗ ΤΟΥ ΕΡΓΟΥ

ΚΑΤΑ ΤΗΝ ΕΚΤΕΛΕΣΗ ΤΟΥ ΕΡΓΟΥ

ΕΠΙΔΕΙΞΗ ΚΑΤΑΣΤΑΣΕΩΣ  
ΤΗΣ  
ΔΗΜΟΥ ΚΕΡΑΤΣΙΝΟΥ

ΥΠΟΥΡΓΕΙΟΝ  
ΔΗΜΟΣΙΩΝ ΕΡΓΩΝ  
1900

ΕΠΙ ΔΕΙΞΗ ΚΑΤΑΣΤΑΣΕΩΣ  
ΤΗΣ ΔΗΜΟΥ ΚΕΡΑΤΣΙΝΟΥ  
ΕΝ ΑΘΗΝΑΙΣ ΤΗ 22 ΜΑΡΤΙΟΥ 1900

Α. Μουρατίδης



ΙΜΑΞ 1500

(2)

Περί τροποποιήσεως του ρυμοτομικού σχεδίου Δήμου 'Αμπελοκήπων Θεσ)νίκης.

**ΚΩΝΣΤΑΝΤΙΝΟΣ  
ΒΑΣΙΛΕΥΣ ΤΩΝ ΕΛΛΗΝΩΝ**

"Εχοντες υπ' όψιν τας διατάξεις του από 17 'Ιουλίου 1923 Ν. Δ)τος, «περί σχεδίων πόλεων κλπ.», ως μεταγενεστέρως έτροποποιήθησαν και συνεπληρώθησαν και ειδικώτερον των άρθρων 3 και 70 αυτού, την υπ' αριθ. Α.93838)14.10.65 απόφασιν του 'Υπουργού Δημ. 'Εργων, «περί έξουσιοδοτήσεως του 'Υφυπουργού Δημ. 'Εργων, δι' άσκησιν άρμοδιότητων» (ΦΕΚ 695 Β') και ιδόντες την υπ' αριθ. 67)66 γνωμοδότησιν του Συμβουλίου Δημ. 'Εργων Τμήμα Οικισμού, ως και την υπ' αριθ. 72)1965 πράξιν του Δημοτικού Συμβουλίου 'Αμπελοκήπων Θεσσαλονίκης, προτάσει του 'Ημετέρου επί των Δημ. 'Εργων 'Υφυπουργού, άπεφασίσασαμεν και διατάσσομεν :

"Άρθρον μόνον.

'Εγκρίνεται ή τροποποίησις του ρυμοτομικού σχεδίου 'Αμπελοκήπων Θεσ)νίκης, διά καταργήσεως του μεταξύ των οδών 'Αγίου Παντελεήμονος και Φιλιππουπόλεως τμήματος τής οδού 'Αγίας Παρασκευής, ως έμφαίνεται εις τό, υπό του Γενικού Δ)ντου Δημ. 'Εργων, τεθεωρημένον διά τής υπ' αριθ. Ε.45331)65 πράξεως αυτού σχετικόν πρωτότυπον διάγραμμα, υπό κλίμακα 1:500, ούτινος συνοπτικόν αντίτυπον δημοσιεύεται κατωτέρω.

Είς τον αυτόν επί των Δημοσίων 'Εργων 'Υφυπουργόν, ανατίθεμεν την δημοσίευσιν και εκτέλεσιν του παρόντος Διατάγματος.

'Εν 'Αθήναις τή 1 'Απριλίου 1966

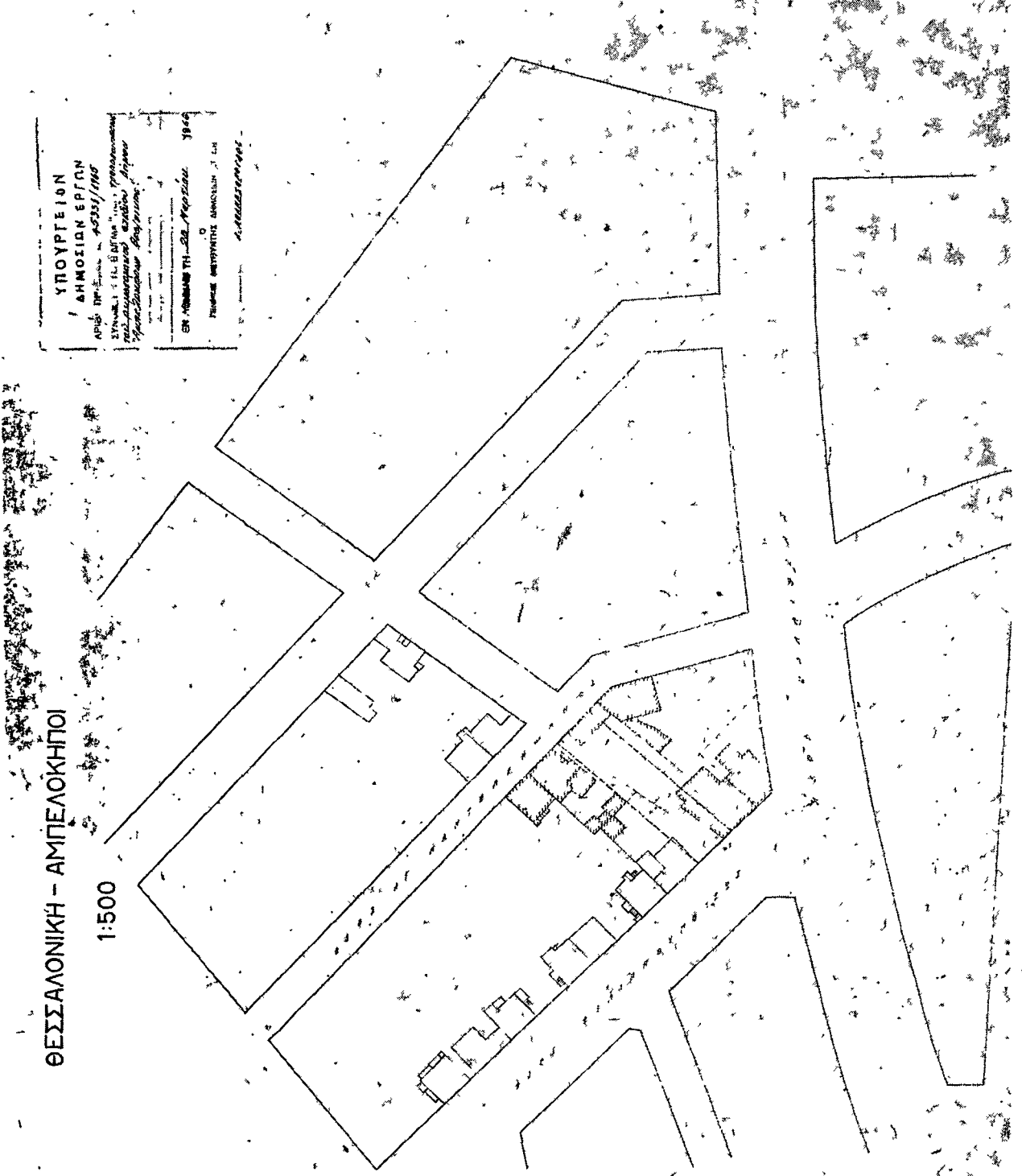
**ΚΩΝΣΤΑΝΤΙΝΟΣ  
Β.**

Ο ΕΠΙ ΤΩΝ ΔΗΜΟΣΙΩΝ ΕΡΓΩΝ ΥΦΥΠΟΥΡΓΟΣ  
**ΑΧ. ΛΙΑΚΟΠΟΥΛΟΣ**

ΥΠΟΥΡΓΕΙΟΝ  
ΔΗΜΟΣΙΩΝ ΕΡΓΩΝ  
ΑΡΙΘ. ΠΡ. ΕΠΙΣΤ. 49331/1965  
ΣΤΡΑΤ. Σ. 14.10.65  
ΠΡΟΤΑΣΗ ΤΟΥ ΔΕΛΤΙΟΥ ΑΡΙΘ. 72/1965  
ΤΟΥ ΔΗΜΟΤΙΚΟΥ ΣΥΜΒΟΥΛΙΟΥ  
'ΑΜΠΕΛΟΚΗΠΩΝ ΘΕΣΣΑΛΟΝΙΚΗΣ  
ΕΠ. ΑΡΙΘ. 67)66  
1966  
Α. ΚΩΝΣΤΑΝΤΙΝΟΣ

ΘΕΣΣΑΛΟΝΙΚΗ - ΑΜΠΕΛΟΚΗΠΟΙ

1:500



(3)

Περὶ τροποποιήσεως καὶ ἐπεκτάσεως τοῦ ρυμοτομικοῦ σχεδίου Χαϊδαρίου (Ἀττικῆς).

**ΚΩΝΣΤΑΝΤΙΝΟΣ  
ΒΑΣΙΛΕΥΣ ΤΩΝ ΕΛΛΗΝΩΝ**

Ἐχόντες ὑπ' ὄψιν τὰς διατάξεις τοῦ ἀπὸ 17 Ἰουλίου 1923 Ν. Διατάγματος «περὶ σχεδίων πόλεων κλπ.», ὡς μεταγενεστέρως ἐτροποποιήθησαν καὶ συνεπληρώθησαν καὶ εἰδικώτερον τῶν ἀρθρῶν 3, 9 καὶ 70 αὐτοῦ, τὰς διατάξεις τοῦ ἀπὸ 8.9.1923 Διατάγματος «περὶ καθορισμοῦ τῆς κατὰ τὸ ἄρθρον 3 τοῦ ἀπὸ 17.7.1923 Ν. Διατάγματος «περὶ σχεδίων πόλεων κλπ.» προθεσμίας (Φ.Ε.Κ. 257 Α') καὶ τὸ ὅτι ἡ κατὰ τὸ Διάταγμα αὐτὸ προθεσμία παρήλθεν ἄπρακτος, τὴν ὑπ' ἀριθ. Α. 93838)14.10.65 ἀπόφασιν τοῦ Ἰπουργοῦ Δημοσίων Ἔργων «περὶ ἐξουσιοδοτήσεως τοῦ Ἰφυπουργοῦ Δημοσίων Ἔργων δι' ἄσκησιν ἀρμοδιοτήτων» (Φ.Ε.Κ. 695 Β') καὶ ἰδόντες τὰς ὑπ' ἀριθ. 13)1965 (Τμήμα Μελετῶν) καὶ 304)1965 (Τμήμα Οἰκισμοῦ) συμφώνους γνωμοδοτήσεις τοῦ Συμβουλίου Δημοσίων Ἔργων, ὡς καὶ τὴν ὑπ' ἀριθ. 205) 1966 γνωμοδότησιν τοῦ Συμβουλίου τῆς Ἐπικρατείας, προτάσει τοῦ Ἡμετέρου ἐπὶ τῶν Δημοσίων Ἔργων Ἰφυπουργοῦ, ἀπεφασίσασμεν καὶ διατάσσομεν:

\*Ἄρθρον 1.

Ἐγκρίνεται ἡ τροποποίησις καὶ ἐπέκτασις τοῦ ρυμοτομικοῦ σχεδίου Χαϊδαρίου (Ἀττικῆς), εἰς θέσιν «Σκαρραμαγκῶν», ὡς ἐμφαίνεται εἰς τὸ, ὑπὸ τοῦ Γενικοῦ Διευθυντοῦ Δημοσίων Ἔργων, θεωρημένον διὰ τῆς ὑπ' ἀριθ. Ε. 9690)1966 πράξεως αὐτοῦ σχετικὸν πρωτότυπον διάγραμμα, ὑπὸ κλίμακα 1:2000, οὗτινος συνοπτικὸν ἀντίτυπον δημοσιεύεται κατωτέρω.

\*Ἄρθρον 2.

Κατὰ τὸ πρόσωπον τῶν οἰκοπέδων, ὠκοδομημένων ἢ μὴ, τῶν κειμένων ἐντὸς τοῦ ὡς ἄνω τροποποιουμένου καὶ ἐπεκτετινομένου σχεδίου ρυμοτομίας (ἄρθρον 1 τοῦ παρόντος), τροποποιεῖται, καταργεῖται καὶ ἐπιβάλλεται προκήπιον (πρασιὰ) πλάτους ἐξ (6) μέτρων, ὡς ἐν τῷ αὐτῷ σχεδίῳ ἐμφαίνεται.

Εἰς τὸν αὐτὸν ἐπὶ τῶν Δημοσίων Ἔργων Ἰφυπουργόν, ἀνατίθεμεν τὴν δημοσίευσιν καὶ ἐκτέλεσιν τοῦ παρόντος Διατάγματος.

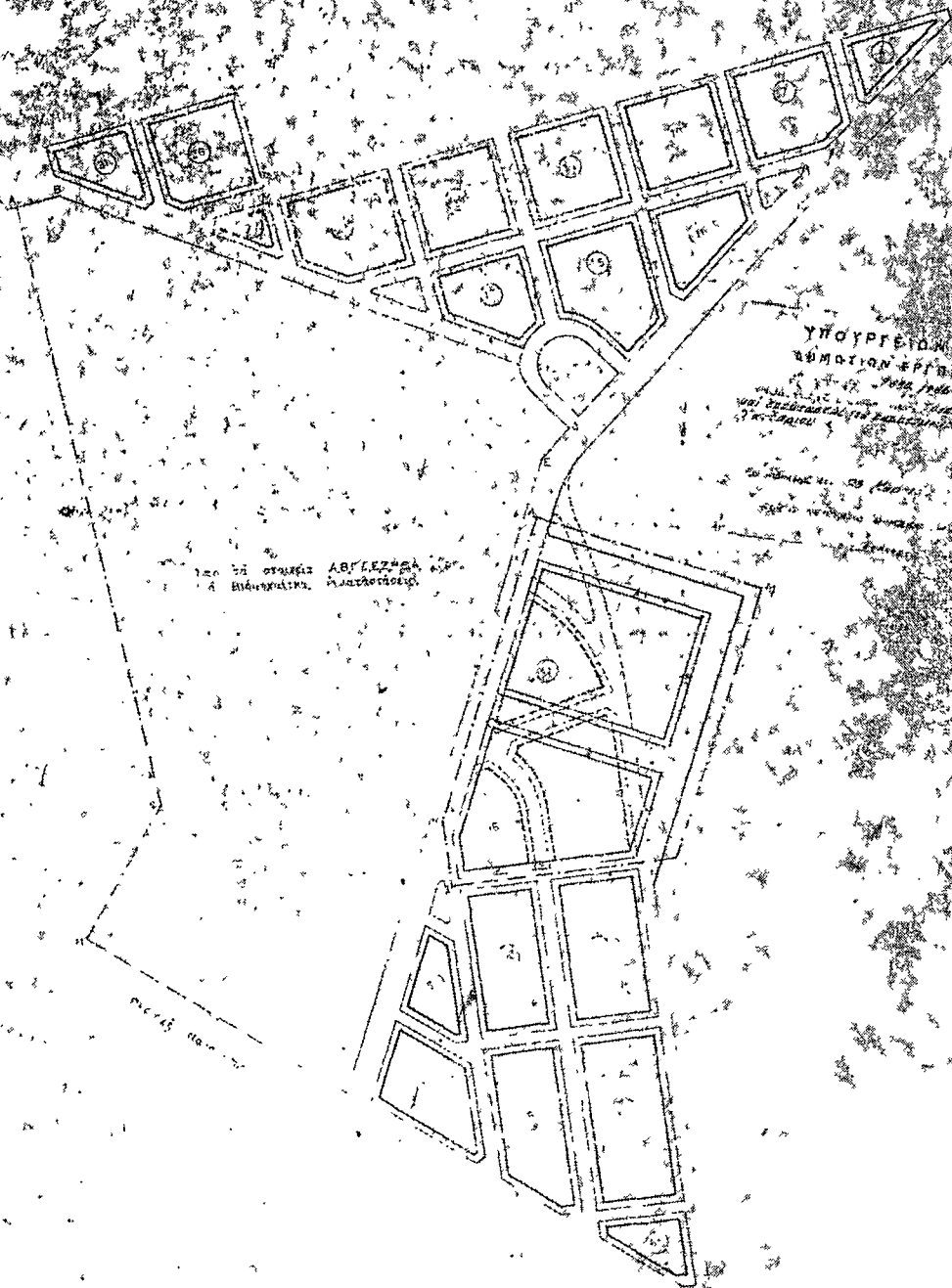
Ἐν Ἀθήναις τῇ 1 Ἀπριλίου 1966

**ΚΩΝΣΤΑΝΤΙΝΟΣ****Β.**

Ο ΕΠΙ ΤΩΝ ΔΗΜΟΣΙΩΝ ΕΡΓΩΝ ΥΦΥΠΟΥΡΓΟΣ

**ΑΧ. ΛΙΑΚΟΠΟΥΛΟΣ**

ΧΑΙΔΑΡΙ  
ΠΑΡΑΜΑΓΚΑΣ - ΚΑΤ. 2000  
Προτύπος και επέκταση έγκυρου σχεδίου πόλεως



ΥΠΟΥΡΓΕΙΟΝ  
ΕΠΙΧΕΙΡΗΣΕΩΣ  
ΚΑΙ ΚΑΤΑΣΤΑΣΕΩΣ  
ΠΟΛΕΩΝ

ΑΡΧΙΤΕΚΤΟΝΙΚΑ  
ΚΑΤΑΣΤΑΣΕΙΣ

(4)

Περὶ τροποποιήσεως τοῦ ρυμοτομικοῦ σχεδίου Κατακόλου (Ἡλείας).

**ΚΩΝΣΤΑΝΤΙΝΟΣ  
ΒΑΣΙΛΕΥΣ ΤΩΝ ΕΛΛΗΝΩΝ**

Ἐχοντες ὑπ' ὄψιν τὰς διατάξεις τοῦ ἀπὸ 17 Ἰουλίου 1923 Ν. Δ)τος, «περὶ σχεδίων πόλεων κλπ.», ὡς μεταγενεστέρως ἐτροποποιήθησαν καὶ συνεπληρώθησαν καὶ εἰδικώτερον τῶν ἄρθρων 3, 9 καὶ 70 αὐτοῦ, τὴν ὑπ' ἀριθ. Α. 93838)14.10.1965 ἀπόφασιν τοῦ Ἐπουργοῦ Δημοσίων Ἔργων, «περὶ ἐξουσιοδοτήσεως τοῦ Ἐπιμετροῦ Δημοσίων Ἔργων, δι' ἄσκησιν ἀρμοδιοτήτων» (ΦΕΚ 695)Β) καὶ ἰδόντες τὰς ὑπ' ἀριθ. 28)1965 καὶ 40)65 πράξεις τοῦ Κοινοτικοῦ Συμβουλίου Κατακόλου (Ἡλείας), τὴν ὑπ' ἀριθ. 952)65 γνωμοδότησιν τοῦ Συμβουλίου Δημοσίων Ἔργων (Τμῆμα Οἰκισμοῦ), ὡς καὶ τὴν ὑπ' ἀριθ. 197)66 γνωμοδότησιν τοῦ Συμβουλίου τῆς Ἐπικρατείας, προτάσει τοῦ Ἡμετέρου ἐπὶ τῶν Δημοσίων Ἔργων Ἐπιμετροῦ, ἀπεφασίσασμεν καὶ διατάσσομεν:

**Ἄρθρον 1.**

Ἐγκρίνεται ἡ τροποποίησις τοῦ ρυμοτομικοῦ σχεδίου Κατακόλου (Ἡλείας), εἰς θέσιν «Ἀλλυών», διὰ μετατροπῆς κοινοχρή-

στου χώρου εἰς οἰκοδομήσιμον τοιοῦτον, ὡς ἐμφαίνεται εἰς τό, ὑπὸ τοῦ Ἐπιμετροῦ Δημοσίων Ἔργων, τεθεωρημένον διὰ τῆς ὑπ' ἀριθ. Ε.9130)66 πράξεως αὐτοῦ σχετικὸν πρωτότυπον διάγραμμα, ὑπὸ κλίμακα 1:500, οὗτινος συνοπτικὸν ἀντίτυπον δημοσιεύεται κατωτέρω.

**Ἄρθρον 2.**

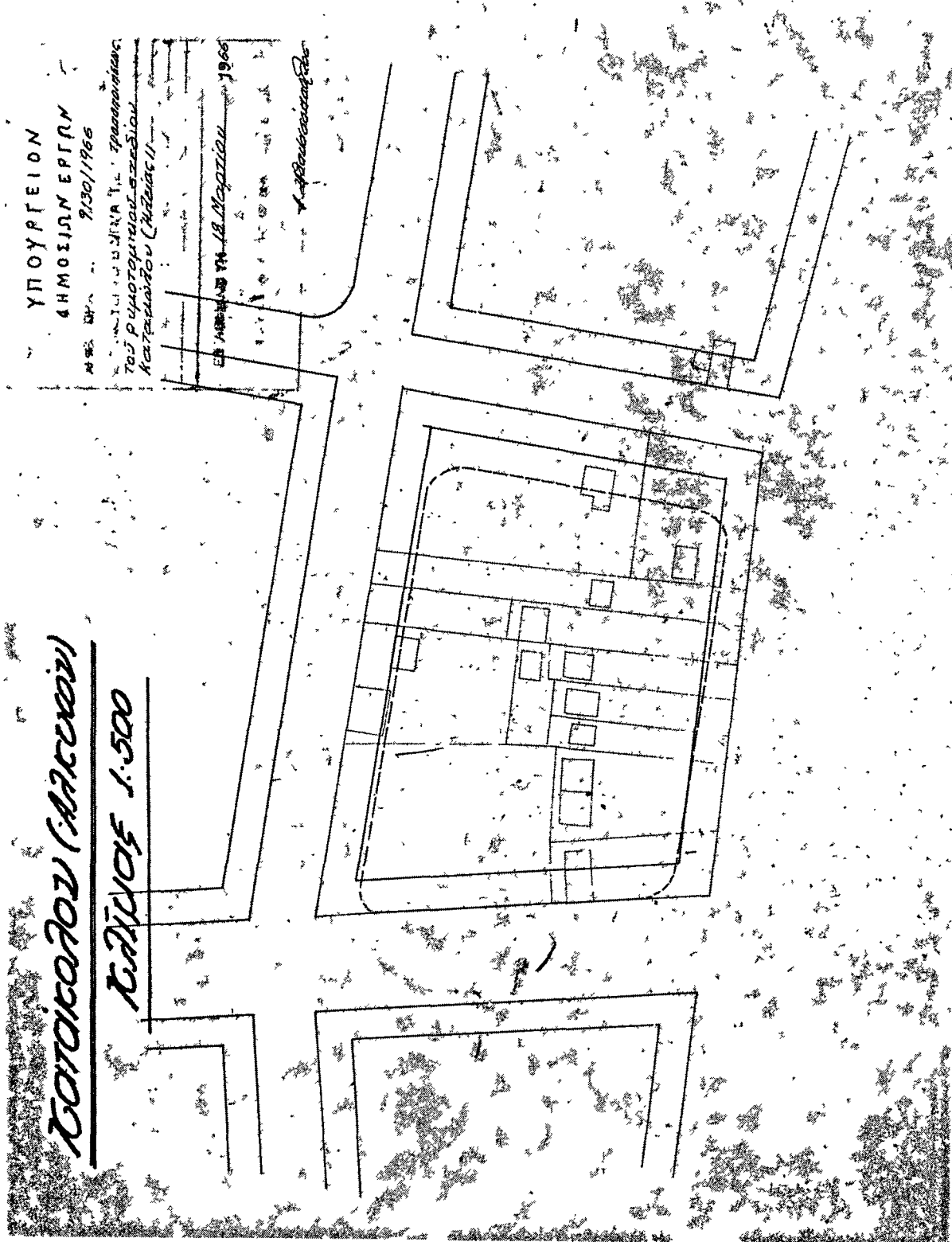
Κατὰ τὸ πρόσωπον τῶν οἰκοπέδων, ὠκοδομημένων ἢ μὴ, τῶν κειμένων ἐντὸς τοῦ ὡς ἄνω τροποποιημένου τμήματος τοῦ σχεδίου ρυμοτομίας (ἄρθρον 1 τοῦ παρόντος) ἐπιβάλλεται προκήπιον (πρασινὰ) πλάτους πέντε (5) μέτρων, ὡς ἐν τῷ αὐτῷ σχεδίῳ ἐμφαίνεται.

Εἰς τὸν αὐτὸν ἐπὶ τῶν Δημοσίων Ἔργων Ἐπιμετροῦ, ἀνατίθεμεν τὴν δημοσίευσιν καὶ ἐκτέλεσιν τοῦ παρόντος Διατάγματος.

Ἐν Ἀθήναις τῇ 1 Ἀπριλίου 1966

**ΚΩΝΣΤΑΝΤΙΝΟΣ  
Β.**

Ο ΕΠΙ ΤΩΝ ΔΗΜΟΣΙΩΝ ΕΡΓΩΝ ΥΦΥΠΟΥΡΓΟΣ  
**ΑΧ. ΛΙΑΚΟΠΟΥΛΟΣ**

**ΔΙΟΡΘΩΣΕΙΣ ΗΜΑΡΤΗΜΕΝΩΝ**

Εἰς τὴν ὑπ' ἀριθ. Δ. 12109)8497)8.1.66 κοινὴν ἀπόφασιν Ὑπουργῶν Οἰκονομικῶν καὶ Δημοσίων Ἔργων, περὶ ἀναγκαστικῆς ἀπαλλοτριώσεως κτημάτων πρὸς διάνοξιν τῆς ἐπαρχιακῆς ὁδοῦ Πύλου—Καλλιθέας—Ἁγίου Ἀνδρέου Νο-

μοῦ Μεσσηνίας, τὴν δημοσιευθεῖσαν εἰς τὸ ὑπ' ἀριθ. 6 τῆς 20 Ἰανουαρίου 1966 ΦΕΚ, τεῦχος Δ', διορθοῦται τὸ ἐμβαδὸν τῆς ἀπαλλοτριουμένης ἐκτάσεως ἐκ τοῦ ἐσφαλμένου ἐκ τυπογραφικῆς ἀβλεψίας δημοσιευθέντος «ἐμβαδοῦ μ.τ. 342» εἰς τὸ ὄρθον «ἐμβαδοῦ μ.τ. 3,42».

(Ἐκ τοῦ Ἐθνικοῦ Τυπογραφείου)